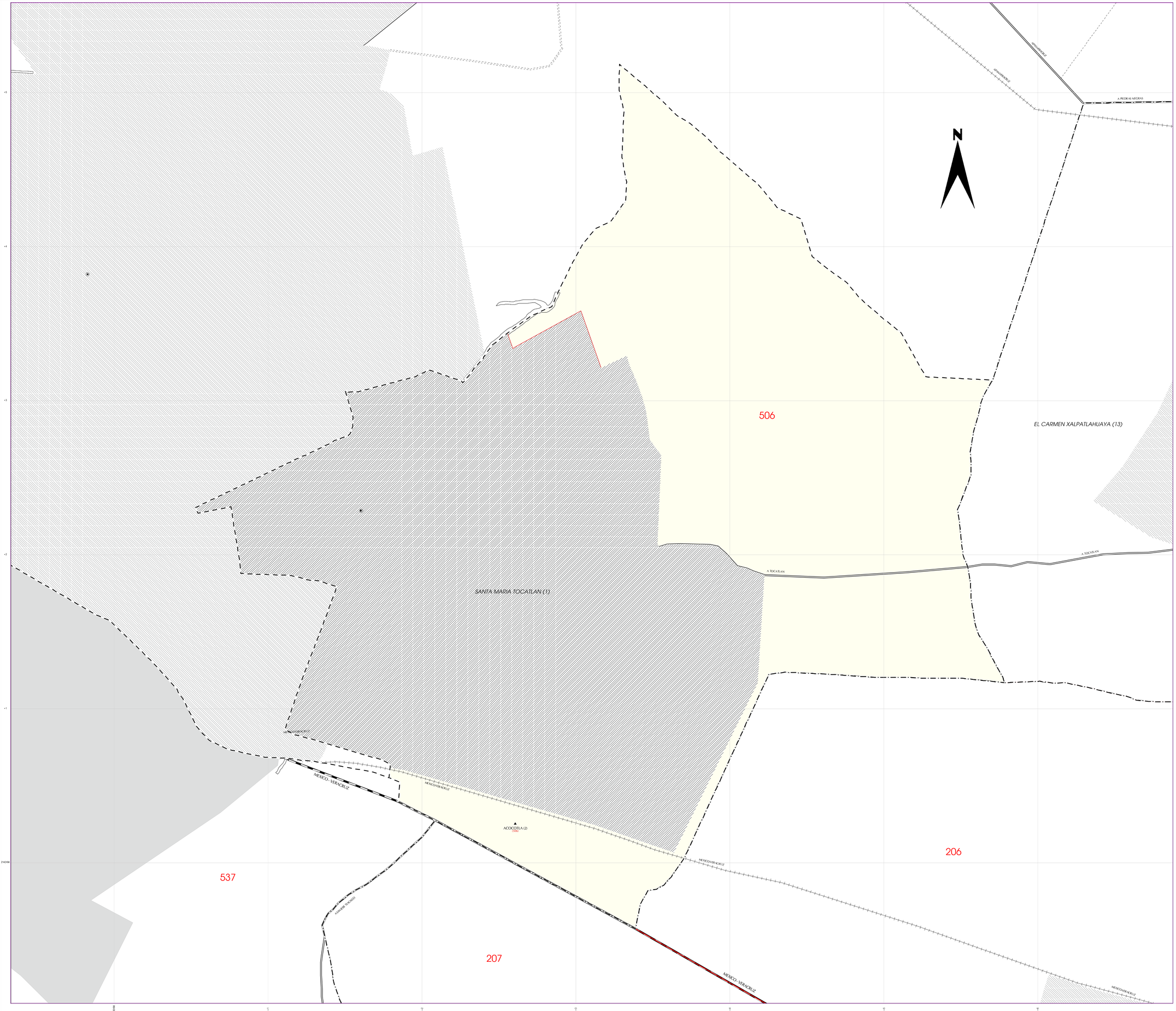

EDIMRS

INSTITUTO NACIONAL ELECTORAL

REGISTRO FEDERAL DE ELECTORES

COORDINACIÓN DE OPERACIÓN EN CAMPO

DIRECCIÓN DE CARTOGRAFÍA ELECTORAL

SIMBOLOGÍA

LÍMITE

- INTERNACIONAL
- ESTATAL
- DISTRITO ELECTORAL LOCAL
- MUNICIPIO
- SECCIÓN

CLAVE GEOELECTORAL

- DISTRITO ELECTORAL LOCAL . . . 00
- SECCIÓN . . . 0000
- LOCALIDAD . . . (0000)

CABECERA

- CAPITAL DEL ESTADO
- DISTRITO
- MUNICIPIO

POBLACIÓN

- LOCALIDAD RURAL
- LOCALIDAD RURAL CABECERA DE SECCIÓN
- LOCALIDAD RURAL INHABILITADA
- LOCALIDAD RURAL CON AMANZANAMIENTO DEFINIDO
- LOCALIDAD URBANA QUE PERTENECE AL MUNICIPIO TITULAR DEL MAPA
- LOCALIDAD URBANA QUE NO PERTENECE AL MUNICIPIO TITULAR DEL MAPA

TEXTO DE POBLACIÓN

- LOCALIDAD RURAL . . . HEROES DE 1910
- LOCALIDAD URBANA . . . IGUALA
- CAPITAL . . . CHILPANCINGO

VÍA DE COMUNICACIÓN

- AUTOPISTA
- CARRETERA PAVIMENTADA
- TERRACERÍA
- BRECHA
- VEREDA
- VÍA DE FERROCARRIL

HIDROGRAFÍA

- LAGO / LAGUNA
- PRESA / BORDO
- RIO, ARROYO O CANAL
- DEPÓSITO, BOMBA O TOMA DE AGUA

AEROPUERTO

- INTERNACIONAL
- LOCAL
- AEROPISTA / HELIPUERTO

OTROS

- ARMADO DE HOJAS DEL ANEXO DE MUNICIPIO

UBICACIÓN DEL MUNICIPIO EN LA ENTIDAD

INDICE DE ARMADO

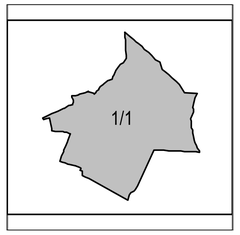

CARTA ELECTORAL MUNICIPAL

IDENTIFICACIÓN ELECTORAL

ENTIDAD:	TLAXCALA	29
DISTRITO ELECTORAL LOCAL:		03
MUNICIPIO:	TOCATLAN	035

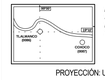

LA CUADRÍCULA DE LA PRESENTE CARTA ELECTORAL SE GENERA CON UNA DIMENSIÓN DE 1 Km. POR 1 Km. DE A CUERDO AL FACTOR DE ESCALA; ASIMISMO, NO TIENE CORRESPONDENCIA CON LA GRACÍCULA UTM

PROYECCIÓN: UNIVERSAL TRANSVERSA DE MERCATOR

DATUM : WGS84

ESCALA: 1: 10,000

METROS

0 50 100 200 300 400 600 800

FUENTE: R.F.E.; D.C.E.; I.N.E.G.I.

FECHA DE ACTUALIZACIÓN DE LA BASE DIGITAL: 12 DE AGOSTO DEL 2015

LIC. HUGO B. ZAMORA SOLORZANO

VOCAL ESTATAL DEL R.F.E.

snffksnffgfbsnsasg - cadusfus